

项目编号：〔浙A批次201101850001〕

建设用地项目呈报材料 “一书三方案”


浙土字〔 〕第 号

()土字〔 〕第 号

项 目 名 称： 临安市2011年度计划第一批次建设用地

填 报 机 关 (章)： 临安市国土资源局

主要 负责 人 (签 字)：






填 报 时 间： 二〇一一年四月十三日

一、建设用地项目呈报说明书

计量单位:公顷

申请用地单位		临安市人民政府				
建设用地项目名称		临安市2011年度计划第一批次建设用地				
申请用地总面积		14.1258	新增建设用 地面积	12.2277		
土地 利用 现状	地类 \ 权属		合 计	其 中		
				使用 国有土地	征收 集体土地	使用 集体土地
	总 计		14.1258		14.1258	
	(一)农用地		12.2277		12.2277	
	耕 地		10.7958		10.7958	
	园 地		0.1086		0.1086	
	林 地		0.3853		0.3853	
	草 地					
	交通用地(农村道路)		0.3266		0.3266	
	水域及水利设施用地 (坑塘水面、沟渠)		0.3303		0.3303	
	其他土地(设施农用地 、田坎)		0.2811		0.2811	
	(二)存量建设用地		1.8981		1.8981	
	(三)未利用地					
	涉及标准农田					

申请地块情况	编号	拟申请用地地块名称	用地面积	规划用途
	1	锦城街道横潭村地块018500010 (2010) 0245	0.3670	公共建筑
	2	锦城街道竹林村地块018500010 (2010) 0268	0.6637	商业
	3	青山湖街道蒋杨村天柱街南侧地块一 018500030 (2011) 0001	0.2646	住宅
	4	青山湖街道蒋杨村天柱街南侧地块二 018500030 (2011) 0001	0.2043	住宅
	5	青山湖街道青山村地块018500030 (2011) 0004	6.9583	住宅
	6	青山湖街道坎头村地块018500030 (2011) 0005	0.0249	科研
	7	青山湖街道胜联村地块018500030 (2011) 0006	1.5156	科研
	8	青山湖街道胜联村地块一018500030 (2011) 0007	1.1988	基础设施
	9	青山湖街道胜联村地块二018500030 (2011) 0007	0.1203	基础设施
	10	青山湖街道胜联村地块一018500030 (2011) 0008	0.4296	基础设施
	11	青山湖街道胜联村地块二018500030 (2011) 0008	0.0995	基础设施
12	锦北街道集贤村地块018500010 (2011) 0010	2.2792	工业	

<p>县级人民政府 审核意见</p>	<p>同意上报省、市人民政府审批。</p> <p>主管领导（签字）</p> <p>2011年4月14日</p> 
<p>市级人民政府 土地行政主管部门 审查意见</p>	<p>拟同意该批次建设用地 14.1258 公顷，其中报省人民政府审批农转用 12.2277 公顷、征收 14.1258 公顷，报市人民政府审批农转用 — 公顷。</p> <p>主管领导（签字）</p> <p>2011年4月9日</p> 
<p>市级人民政府 审核意见</p>	<p>拟同意报省人民政府审批农转用 12.2277 公顷、征收 14.1258 公顷；同意农转用 — 公顷。</p> <p>主管领导（签字）</p> <p>2011年5月9日</p> 
<p>备注</p>	

填表责任人: 陈佩景

审核责任人: 梁静